
 Mt Cook National Park, Nový Zéland

	1. Jedte na východ po Mount Cook Rd/State Highway 80 směrem na Hooker Valley Rd Přibližně 37 minut	55,3 km celkem 55,3 km
	2. Odbočte doleva na Tekapo-Twizel Rd/State Highway 8 (jedte podle značek na Lake Tekapo/Timaru/Christchurch) Přibližně 6 minut	9,3 km celkem 64,7 km
	3. Odbočte doleva na Hayman Rd Přibližně 9 minut	5,4 km celkem 70,0 km
	4. Odbočte doprava na Tekapo Canal Rd Přibližně 3 minuty	1,7 km celkem 71,8 km
	5. Odbočte doprava a zůstaňte na Tekapo Canal Rd Přibližně 24 minut	14,1 km celkem 85,9 km
	6. Odbočte doleva na Tekapo-Twizel Rd/State Highway 8 Pokračujte po State Highway 8 Přibližně 37 minut	57,5 km celkem 143 km
	7. Mírně doleva na State Highway 79 (jedte podle značek na Geraldine/Christchurch) Přibližně 32 minut	45,6 km celkem 189 km
	8. Odbočte doleva na Rangitata-Orari Bridge Hwy/Talbot St/State Highway 79 Pokračujte po Rangitata-Orari Bridge Hwy/State Highway 79 Přibližně 6 minut	6,3 km celkem 195 km
	9. Odbočte doprava a zůstaňte na Rangitata-Orari Bridge Hwy/State Highway 79 Přibližně 6 minut	9,1 km celkem 204 km
	10. Odbočte doleva na Orari-Rangitata Hwy/State Highway 1 Pokračujte po State Highway 1 Projedte jeden kruhový objezd Přibližně 1 hodina 4 minuty	92,2 km celkem 297 km
	11. Odbočte doprava na Burnham Rd Přibližně 3 minuty	2,9 km celkem 300 km
	12. Pokračujte po Ellesmere Junction Rd Přibližně 9 minut	11,3 km celkem 311 km
	13. Z kruhového objezdu vyjedte 2. výjezdem na Gerald St Přibližně 2 minuty	1,3 km celkem 312 km
	14. Pokračujte po Edward St Přibližně 2 minuty	1,8 km celkem 314 km
	15. Pokračujte po Lincoln Taitapu Rd Přibližně 4 minuty	4,2 km celkem 318 km
	16. Odbočte doprava na Christchurch Akaroa Rd/State Highway 75 Pokračujte po State Highway 75 Přibližně 53 minut	62,6 km celkem 381 km
	17. Odbočte doprava na Rue Lavaud Přibližně 1 minuta	450 m celkem 381 km

Celkem: **381 km** – Přibližně **4 hodiny 59 minut**


 Akaroa, Nový Zéland

celkem 0,0 km

	18. Jedte na severovýchod po Rue Lavaud směrem na Rue Brittan	450 m celkem 450 m
	19. Odbočte doleva na Woodills Rd	170 m celkem 600 m
	20. Pokračujte po Christchurch Akaroa Rd/State Highway 75 Přibližně 28 minut	36,6 km celkem 37,2 km

	21. Odbočte doleva na Bayleys Rd	17 m celkem 37,2 km
	22. Mírně doleva na Poranui Beach Rd Přibližně 3 minuty	1,5 km celkem 38,7 km
	23. Odbočte doprava Přibližně 1 minuta	550 m celkem 39,2 km
	24. Otočte se Přibližně 1 minuta	550 m celkem 39,8 km
	25. Odbočte doleva na Poranui Beach Rd Přibližně 3 minuty	1,5 km celkem 41,3 km
	26. Mírně doprava na Bayleys Rd	17 m celkem 41,3 km
	27. Odbočte doleva na Christchurch Akaroa Rd/State Highway 75 Přibližně 11 minut	16,0 km celkem 57,3 km
	28. Odbočte doprava na Gebbies Pass Rd Přibližně 12 minut	8,8 km celkem 66,2 km
	29. Odbočte doleva na Governors Bay Teddington Rd Přibližně 9 minut	5,8 km celkem 72,0 km
	30. Pokračujte po Main Rd Přibližně 2 minuty	1,6 km celkem 73,6 km
	31. Odbočte doprava na Governors Bay Rd Přibližně 6 minut	6,1 km celkem 79,7 km
	32. Pokračujte po Park Tce Přibližně 2 minuty	1,5 km celkem 81,1 km
	33. Park Tce se stáčí mírně doleva a přechází v Brittan Tce Přibližně 1 minuta	850 m celkem 82,0 km
	34. Odbočte doprava na Simeon Quay Přibližně 55 sekund	400 m celkem 82,4 km
	35. Z kruhového objezdu vyjedte 1. výjezdem na Tunnel Rd/State Highway 74 Přibližně 7 minut	6,1 km celkem 88,5 km
	36. Z kruhového objezdu vyjedte 2. výjezdem na Dyers Rd/State Highway 74 Přibližně 53 sekund	500 m celkem 89,0 km
	37. Dejte se mírně doprava a zůstaňte na Dyers Rd/State Highway 74 Pokračujte po State Highway 74 Kruhové objezdy na trase: 2 Přibližně 10 minut	7,9 km celkem 96,9 km
	38. Z kruhového objezdu vyjedte 1. výjezdem na Travis Rd/State Highway 74 Pokračujte po State Highway 74 Přibližně 4 minuty	3,4 km celkem 100 km
	39. Odbočte doprava na Marshland Rd Projedte jeden kruhový objezd Přibližně 9 minut	6,4 km celkem 107 km
	40. Odbočte doleva na Main North Rd Přibližně 51 sekund	300 m celkem 107 km
	41. Odbočte doprava na Christchurch Northern Motorway	36 m celkem 107 km
	42. Jedte nájездem na State Highway 1/Motorway na Kaiapoi/Picton	800 m celkem 108 km
	43. Zařaďte se na State Highway 1 Přibližně 31 minut	43,5 km celkem 151 km

Přibližně 1 hodina 26 minut


-  45. Odbočte doprava na **West End** 210 m
Přibližně 1 minuta celkem 275 km

Celkem: **275 km** – Přibližně **3 hodiny 51 minut**


 Kaikoura, Nový Zéland celkem 0,0 km

46. Jedte na **severozápad** po **West End** směrem na **State Highway 1** 210 m
celkem 210 m


-  47. Odbočte doprava na **State Highway 1** 128 km
Přibližně 1 hodina 29 minut celkem 128 km

-  48. Z kruhového objezdu vyjedte **3. výjezdem** na **Sinclair St/State Highway 1** 27,1 km
Pokračujte po State Highway 1 celkem 156 km
Kruhové objezdy na trase: 2
Přibližně 22 minut

-  49. Odbočte doleva na **Kent St** 750 m
Přibližně 1 minuta celkem 156 km

-  50. Z kruhového objezdu vyjedte **3. výjezdem** na **Dublin St** 93 m
celkem 156 km

Celkem: **156 km** – Přibližně **1 hodina 53 minut**

 Picton, Nový Zéland

Tato trasa je určena pouze pro účely plánování. Vzhledem k průběhu staveb, stavu dopravy, počasí a jiným událostem mohou být podmínky na trase odlišné od výsledků na mapě, a proto by plánování mělo probíhat s ohledem na tyto okolnosti. Řiďte se všemi značkami a upozorněními, které se týkají vaší trasy.

Data map ©2012 Google, Whereis(R), Sensis Pty Ltd

Pokud nebyly trasy vyhledány správně, vyhledejte prosím svou trasu na webu maps.google.com a v levém dolním rohu klikněte na odkaz Nahlásit problém.