









 Picton, Nový Zéland
















	1. Jedte na <b>západ</b> po <b>Dublin St</b>	53 m celkem 53 m
	2. Z kruhového objezdu vyjedte <b>2. výjezdem</b> na <b>Queen Charlotte Drive</b> Přibližně 40 minut	32,8 km celkem 32,9 km
	3. Pokračujte po <b>Mahakipawa Rd</b>	400 m celkem 33,2 km
	4. Odbočte doprava na <b>State Hwy/State Highway 6</b> (jedte podle značek na <b>Havelock/Nelson</b> ) Projeďte jeden kruhový objezd Přibližně 54 minut	73,8 km celkem 107 km
	5. Z kruhového objezdu vyjedte <b>2. výjezdem</b> a zůstaňte na <b>State Hwy/State Highway 6</b> Pokračujte po State Hwy Projeďte jeden kruhový objezd Přibližně 8 minut	5,8 km celkem 113 km
	6. Mírně doleva na <b>State Hwy/State Highway 6</b> (jedte podle značek na <b>Richmond/Westport</b> ) Pokračujte po State Highway 6 Projeďte jeden kruhový objezd Přibližně 8 minut	8,8 km celkem 122 km
	7. Z kruhového objezdu vyjedte <b>3. výjezdem</b> na <b>Appleby Hwy/State Highway 60</b> Pokračujte po State Highway 60 Přibližně 18 minut	22,9 km celkem 145 km
	8. Pokračujte rovně na <b>Aporo Rd</b>	350 m celkem 145 km
	9. Pokračujte po <b>The Coastal Hwy/State Highway 60</b> Pokračujte po State Highway 60 Projeďte jeden kruhový objezd Přibližně 19 minut	16,0 km celkem 161 km
	10. Odbočte doprava na <b>Main Road Riwaka/State Highway 60</b> Přibližně 1 minuta	750 m celkem 162 km
	11. Odbočte doprava na <b>Riwaka-Kaiteriteri Rd</b> Přibližně 6 minut	5,5 km celkem 167 km
	12. Pokračujte po <b>Kaiteriteri-Sandy Bay Rd</b> Přibližně 56 sekund	700 m celkem 168 km
	13. Odbočte doleva na <b>Rowling Heights</b>	150 m celkem 168 km













Celkem: **168 km** – Přibližně **2 hodiny 35 minut**

 Kaiteriteri, Nový Zéland

celkem 0,0 km

	14. Jedte na <b>severovýchod</b> po <b>Rowling Heights</b> směrem na <b>Bay View Rd</b>	150 m celkem 150 m
	15. Odbočte doprava na <b>Kaiteriteri-Sandy Bay Rd</b> Přibližně 2 minuty	700 m celkem 850 m
	16. Pokračujte po <b>Riwaka-Kaiteriteri Rd</b> Přibližně 46 sekund	600 m celkem 1,4 km
	17. Odbočte doprava a zůstaňte na <b>Riwaka-Kaiteriteri Rd</b> Přibližně 5 minut	5,0 km celkem 6,4 km
	18. Pokračujte rovně na <b>Takaka Hill Hwy/State Highway 60</b> Pokračujte po State Highway 60 Přibližně 56 minut	74,9 km celkem 81,3 km

	19. Odbočte doleva na <b>Collingwood-Bainham Main Rd</b> Přibližně 50 sekund	550 m celkem 81,8 km
	20. Na 1. odbočte doprava na <b>Collingwood-Puoponga Main Rd</b> Přibližně 9 minut	12,9 km celkem 94,8 km
	21. Mírně doprava na <b>Layard St</b> Přibližně 49 sekund	300 m celkem 95,1 km
	22. Pokračujte po <b>Collingwood-Puoponga Main Rd</b> Přibližně 15 minut	7,6 km celkem 103 km
	23. Pokračujte po <b>Seddon St</b>	230 m celkem 103 km
	24. Odbočte doleva na <b>Wharariki Rd</b>	110 m celkem 103 km
	25. Na 1. odbočte doprava na <b>Freeman Access</b> Přibližně 3 minuty	1,1 km celkem 104 km
	26. Otočte se Přibližně 3 minuty	1,1 km celkem 105 km
	27. Na 1. odbočte doleva na <b>Wharariki Rd</b>	110 m celkem 105 km
	28. Odbočte doprava na <b>Seddon St</b>	230 m celkem 106 km
	29. Pokračujte po <b>Collingwood-Puoponga Main Rd</b> Přibližně 15 minut	7,6 km celkem 113 km
	30. Pokračujte po <b>Layard St</b>	300 m celkem 114 km
	31. Pokračujte po <b>Collingwood-Puoponga Main Rd</b> Přibližně 9 minut	12,9 km celkem 126 km
	32. Odbočte doleva na <b>Collingwood-Bainham Main Rd</b> Přibližně 1 minuta	550 m celkem 127 km
	33. Odbočte doprava na <b>Takaka-Collingwood Hwy/State Highway 60</b> Přibližně 9 minut	10,9 km celkem 138 km
<b>Celkem: 138 km – Přibližně 2 hodiny 12 minut</b>		
	<b>Onekaka, Nový Zéland</b>	celkem 0,0 km
	34. Jeďte na <b>jihovýchod</b> po <b>Takaka-Collingwood Hwy/State Highway 60</b> směrem na <b>Onekaka Iron Works Rd</b> Pokračujte po State Highway 60 Přibližně 47 minut	64,0 km celkem 64,0 km
	35. Odbočte doprava na <b>Main Road Riwaka/State Highway 60</b> Přibližně 2 minuty	750 m celkem 64,7 km
	36. Odbočte doleva a zůstaňte na <b>Main Road Riwaka/State Highway 60</b> Přibližně 4 minuty	3,3 km celkem 68,0 km
	37. Odbočte doleva a zůstaňte na <b>Main Road Riwaka/State Highway 60</b> Pokračujte po State Highway 60 Přibližně 7 minut	5,0 km celkem 73,0 km
	38. Odbočte doprava na <b>King Edward St</b> Přibližně 2 minuty	1,3 km celkem 74,3 km
	39. Pokračujte po <b>College St</b> Přibližně 3 minuty	2,8 km celkem 77,1 km
	40. Pokračujte po <b>Motueka Valley Hwy</b> Přibližně 29 minut	42,8 km celkem 120 km

	41. Pokračujte po <b>Main Road Tapawera</b> Přibližně 2 minuty	1,1 km celkem 121 km
	42. Pokračujte po <b>Motueka Valley Hwy</b> Přibližně 5 minut	6,9 km celkem 128 km
	43. Odbočte doprava na <b>Kohatu-Kawatiri Hwy/State Highway 6</b> (jedte podle značek na <b>Murchison/Westport</b> ) Pokračujte po State Highway 6 Přibližně 52 minut	75,8 km celkem 204 km
	44. Pokračujte po <b>Four Rivers Hwy/State Hwy</b> Přibližně 6 minut	8,6 km celkem 212 km
	45. Odbočte doprava na <b>State Highway 6</b> (jedte podle značek na <b>Westport/Greymouth</b> ) Přibližně 28 minut	40,2 km celkem 252 km
	46. Odbočte doprava na <b>State Highway 69</b>	14 m celkem 253 km
	47. Pokračujte rovně na <b>State Highway 6</b> (jedte podle značek na <b>Westport/Karamea</b> ) Přibližně 26 minut	39,1 km celkem 292 km
	48. Pokračujte po <b>Buller Rd/State Highway 67</b> Přibližně 4 minuty	4,5 km celkem 296 km
	49. Mírně doleva na <b>State Highway 67A</b> Přibližně 10 minut	9,2 km celkem 305 km
	50. Pokračujte po <b>Cape Foulwind Rd</b> Přibližně 58 sekund	1,4 km celkem 307 km
	51. Pokračujte po <b>Tauranga Bay Rd</b> Přibližně 46 sekund	1,2 km celkem 308 km
	52. Odbočte doleva na <b>Wilson's Lead Rd</b> Přibližně 8 minut	11,1 km celkem 319 km
	53. Odbočte doprava na <b>State Highway 6</b> (jedte podle značek na <b>Greymouth</b> ) Přibližně 32 minut	45,4 km celkem 364 km
		<b>Celkem: 364 km – Přibližně 4 hodiny 28 minut</b>
	<b>Punakaiki, Nový Zéland</b>	celkem 0,0 km
	54. Jedte na <b>jihozápad</b> po <b>State Highway 6</b> směrem na <b>Mabel St</b> Přibližně 20 minut	28,3 km celkem 28,3 km
	55. Pokračujte po <b>Coast Rd</b> Přibližně 4 minuty	5,0 km celkem 33,3 km
	56. Pokračujte po <b>Stewart St/State Highway 6</b> Pokračujte po State Highway 6 Přibližně 8 minut	10,3 km celkem 43,6 km
	57. Dejte se mírně doleva a zůstaňte na <b>State Highway 6</b> Přibližně 48 sekund	350 m celkem 44,0 km
	58. Mírně doprava na <b>Cobden Bridge/State Highway 6</b>	43 m celkem 44,0 km
	59. Odbočte doprava na <b>State Highway 6</b> Projeďte jeden kruhový objezd Přibližně 17 minut	18,0 km celkem 62,0 km
	60. Z kruhového objezdu vyjedte <b>2.</b> výjezdem na <b>Kumara Junction Hwy/State Highway 6</b> Pokračujte po State Highway 6 Kruhové objezdy na trase: 2 Přibližně 35 minut	47,9 km celkem 110 km
	61. Odbočte doprava na <b>Moorhouse St/State Highway 6</b> Pokračujte po State Highway 6 Přibližně 55 minut	76,5 km celkem 186 km

	62. Odbočte doleva na <b>Main Rd/State Highway 6</b> Pokračujte po State Highway 6 Přibližně 38 minut	54,0 km celkem 240 km
	63. Odbočte doprava na <b>Cook Flat Rd</b> Přibližně 1 minuta	22 m celkem 240 km
Celkem: <b>240 km</b> – Přibližně <b>2 hodiny 58 minut</b>		
	Fox Glacier, Nový Zéland	celkem 0,0 km
	64. Jeďte na <b>východ</b> po <b>Cook Flat Rd</b> směrem na <b>Main Rd/State Highway 6</b>	22 m celkem 22 m
	65. Odbočte doprava na <b>Main Rd/State Highway 6</b> Pokračujte po State Highway 6 Přibližně 1 hodina 35 minut	140 km celkem 140 km
	66. Pokračujte po <b>6/Haast Pass Hwy/Haast Pass-Makarora Rd</b> Pokračujte po Haast Pass Hwy Přibližně 39 minut	58,7 km celkem 198 km
	67. Pokračujte po <b>Makarora-Lake Hawea Rd/State Highway 6</b> Pokračujte po State Highway 6 Přibližně 42 minut	59,9 km celkem 258 km
	68. Odbočte doprava na <b>Wanaka-Luggate Hwy</b> Přibližně 3 minuty	2,5 km celkem 261 km
	69. Odbočte doleva na <b>Ballantyne Rd</b> Přibližně 53 sekund	550 m celkem 261 km
	70. Na 2. odbočte doprava na <b>Golf Course Rd</b> Přibližně 2 minuty	1,2 km celkem 263 km
	71. Odbočte doleva na <b>Cardrona Valley Rd</b> Přibližně 17 minut	24,7 km celkem 287 km
	72. Pokračujte po <b>Crown Range Rd</b> Přibližně 20 minut	23,7 km celkem 311 km
	73. Odbočte doprava na <b>Gibbston Hwy/State Highway 6</b> (jeďte podle značek na <b>Queenstown</b> ) Pokračujte po State Highway 6 Přibližně 10 minut	11,9 km celkem 323 km
	74. Z kruhového objezdu vyjeďte <b>2. výjezdem</b> na <b>Frankton Rd/State Highway 6A</b> Pokračujte po State Highway 6A Přibližně 8 minut	6,3 km celkem 329 km
	75. Z kruhového objezdu vyjeďte <b>1. výjezdem</b> na <b>Ballarat St</b>	14 m celkem 329 km
Celkem: <b>329 km</b> – Přibližně <b>3 hodiny 58 minut</b>		
	Queenstown, Nový Zéland	celkem 0,0 km
	76. Jeďte na <b>jihozápad</b> po <b>Ballarat St</b> směrem na <b>Athol St</b>	96 m celkem 96 m
	77. Odbočte doprava na <b>Camp St</b>	140 m celkem 230 m
	78. Z kruhového objezdu vyjeďte <b>3. výjezdem</b> na <b>Shotover St/State Highway 6A</b>	140 m celkem 350 m
	79. Z kruhového objezdu vyjeďte <b>3. výjezdem</b> na <b>Stanley St/State Highway 6A</b> Pokračujte po State Highway 6A Projeďte jeden kruhový objezd Přibližně 9 minut	6,4 km celkem 6,8 km





	Projeďte jeden kruhový objezd Přibližně 59 minut	
↗	81. Odbočte doprava na <b>Mossburn Five Rivers Rd/State Highway 97</b> (jedťte podle značek na <b>Te Anau/Milford Sound</b> ) Přibližně 13 minut	19,7 km celkem 113 km
↗	82. Odbočte doprava na <b>Mossburn-Lumsden Hwy/State Highway 94</b> Pokračujte po State Highway 94 Přibližně 40 minut	57,2 km celkem 170 km
↗	83. Odbočte doprava na <b>Sandy Brown Rd</b> Přibližně 2 minuty	1,4 km celkem 172 km
↗	84. Odbočte doprava na <b>Te Anau-Milford Hwy/State Highway 94</b> Přibližně 51 minut	73,5 km celkem 245 km
↖	85. Odbočte doleva Cíl bude vlevo Přibližně 48 sekund	350 m celkem 245 km
		Celkem: <b>245 km</b> – Přibližně <b>2 hodiny 56 minut</b>
	Cascade Creek	celkem 0,0 km
	86. Jedťte na <b>východ</b> směrem na <b>Te Anau-Milford Hwy/State Highway 94</b>	350 m celkem 350 m
↖	87. Odbočte doleva na <b>Te Anau-Milford Hwy/State Highway 94</b> Pokračujte po State Highway 94 Přibližně 29 minut	42,7 km celkem 43,0 km
↗	88. Odbočte doprava na <b>Milford Sound Hwy/State Highway 94</b> Pokračujte po State Highway 94 Přibližně 1 hodina 19 minut	116 km celkem 159 km
↖	89. Odbočte doleva na <b>Sandy Brown Rd</b> Přibližně 2 minuty	1,4 km celkem 161 km
↗	90. Odbočte doprava na <b>Te Anau-Mossburn Hwy/State Highway 94</b> Přibližně 1 minuta	400 m celkem 161 km
↖	91. Na 1. odbočte doleva na <b>Manapouri-Te Anau Hwy/State Highway 95</b> Přibližně 16 minut	20,5 km celkem 181 km
↖	92. Odbočte doleva na <b>Hillside-Manapouri Rd</b> Přibližně 5 minut	4,9 km celkem 186 km
↗	93. Odbočte doprava na <b>Weir Rd</b> Přibližně 6 minut	8,3 km celkem 195 km
↗	94. Odbočte doprava na <b>Blackmount-Redcliff Rd</b> Přibližně 17 minut	24,2 km celkem 219 km
	95. Pokračujte po <b>Clifden Blackmount Rd</b> Přibližně 18 minut	27,6 km celkem 247 km
↗	96. Odbočte doprava na <b>Clifden Hwy/State Highway 99</b> Přibližně 10 minut	13,0 km celkem 260 km
↖	97. Odbočte doleva a zůstaňte na <b>Clifden Hwy/State Highway 99</b> Přibližně 2 minuty	1,3 km celkem 261 km
↗	98. Odbočte doprava na <b>Orawia Rd/Tuatapere-Orepuki Hwy/State Highway 99</b> Pokračujte po State Highway 99 Přibližně 36 minut	47,0 km celkem 308 km
↗	99. Odbočte doprava na <b>Milton St</b> Přibližně 1 minuta	550 m celkem 308 km
↖	100. Odbočte doleva na <b>Church St</b> Přibližně 2 minuty	1,3 km celkem 310 km
		Celkem: <b>310 km</b> – Přibližně <b>3 hodiny 46 minut</b>

	101. Jedte na <b>západ</b> po <b>Church St</b> směrem na <b>James St</b> Přibližně 1 minuta	800 m celkem 800 m
	102. Mírně doprava na <b>Richard St</b>	300 m celkem 1,1 km
	103. Odbočte doleva na <b>Bay Rd</b> Přibližně 49 sekund	450 m celkem 1,6 km
	104. Odbočte doprava na <b>Riverton-Wallacetown Hwy/State Highway 99</b> Pokračujte po State Highway 99 Přibližně 27 minut	30,9 km celkem 32,4 km
	105. Z kruhového objezdu vyjedte <b>3.</b> výjezdem na <b>State Highway 6</b> Přibližně 10 minut	7,7 km celkem 40,1 km
	106. Z kruhového objezdu vyjedte <b>2.</b> výjezdem na <b>Clyde St/State Highway 1</b> Pokračujte po State Highway 1 Projeďte jeden kruhový objezd Přibližně 25 minut	29,7 km celkem 69,8 km
	107. Otočte se Pokračujte po State Highway 1 Přibližně 18 minut	22,4 km celkem 92,2 km
	108. Odbočte doprava na <b>Bay View Rd</b> Přibližně 3 minuty	1,4 km celkem 93,6 km
	109. Na 2. odbočte doleva na <b>Boundary Rd</b> Přibližně 5 minut	2,4 km celkem 96,0 km
	110. Odbočte doprava na <b>Gorge Road-Invercargill Hwy</b> Přibližně 19 minut	23,7 km celkem 120 km
	111. Pokračujte po <b>Tokanui-Gorge Rd Hwy</b> Přibližně 9 minut	13,2 km celkem 133 km
	112. Na rozdvojení se držte vpravo Přibližně 13 minut	15,1 km celkem 148 km
	113. Odbočte doprava na <b>Tokanui-Haldane Rd</b> Přibližně 17 minut	9,7 km celkem 158 km
	114. Odbočte doleva a zůstaňte na <b>Tokanui-Haldane Rd</b> Přibližně 2 minuty	1,3 km celkem 159 km
	115. Na 1. odbočte doprava na <b>Slope Point Rd</b> Přibližně 7 minut	3,9 km celkem 163 km
	116. Odbočte doprava a zůstaňte na <b>Slope Point Rd</b> Přibližně 1 minuta	800 m celkem 164 km
	117. Mírně doleva na <b>Barnett Rd</b> Přibližně 3 minuty	1,6 km celkem 165 km
	118. Otočte se Přibližně 3 minuty	1,6 km celkem 167 km
	119. Mírně doprava na <b>Slope Point Rd</b> Přibližně 1 minuta	800 m celkem 168 km
	120. Na 1. odbočte doleva a pokračujte po <b>Slope Point Rd</b> Přibližně 7 minut	3,9 km celkem 172 km
	121. Odbočte doprava na <b>Haldane-Curio Bay Rd</b> Přibližně 16 minut	9,2 km celkem 181 km
	122. Odbočte doprava na <b>Waikawa-Curio Bay Rd</b> Přibližně 2 minuty	1,1 km celkem 182 km

	123. Na 1. odbočte doleva a pokračujte po <b>Waikawa-Curio Bay Rd</b>	300 m celkem 182 km
	124. Otočte se	300 m celkem 182 km
	125. Na 1. odbočte doprava a pokračujte po <b>Waikawa-Curio Bay Rd</b> Přibližně 8 minut	5,7 km celkem 188 km
	126. Odbočte doleva na <b>Niagara-Waikawa Rd</b> Přibližně 5 minut	6,4 km celkem 195 km
	127. Odbočte doprava na <b>Chaslands Hwy</b> Přibližně 22 minut	31,3 km celkem 226 km
	128. Pokračujte po <b>Papatowai Hwy</b> Přibližně 19 minut	26,0 km celkem 252 km







Celkem: **252 km** – Přibližně **4 hodiny 4 minuty**

 **Owaka, Nový Zéland** celkem 0,0 km

	129. Jeďte na <b>severovýchod</b> po <b>Papatowai Hwy</b> směrem na <b>Saunders St</b>	110 m celkem 110 m
	130. Pokračujte po <b>Owaka Hwy</b> Přibližně 23 minut	29,5 km celkem 29,7 km
	131. <b>Owaka Hwy</b> se stáčí mírně doleva a přechází v <b>High St</b>	400 m celkem 30,1 km
	132. Odbočte doprava na <b>Clinton Hwy/State Highway 1</b> (jeďte podle značek na <b>Dunedin</b> ) Pokračujte po State Highway 1 Přibližně 58 minut	78,7 km celkem 109 km
	133. Odbočte doleva na <b>Andersons Bay Rd/State Highway 1</b> Pokračujte po State Highway 1 Přibližně 59 minut	79,7 km celkem 188 km
	134. Odbočte doleva na <b>Lincoln St</b>	8 m celkem 188 km


Celkem: **188 km** – Přibližně **2 hodiny 22 minut**

 **Hampden, Nový Zéland** celkem 0,0 km

	135. Jeďte na <b>východ</b> po <b>Lincoln St</b> směrem na <b>Herbert-Hampden Rd/State Highway 1</b>	8 m celkem 8 m
	136. Na 1. odbočte doleva na <b>Herbert-Hampden Rd/State Highway 1</b> Pokračujte po State Highway 1 Přibližně 14 minut	19,9 km celkem 19,9 km
	137. Odbočte doleva na <b>Crook St</b>	98 m celkem 20,0 km
	138. Na 1. odbočte doprava na <b>Bridge Rd</b>	91 m celkem 20,1 km
	139. Pokračujte po <b>Kakanui Valley Rd</b> Přibližně 9 minut	11,6 km celkem 31,7 km
	140. Pokračujte po <b>Kakanui River Rd</b> Přibližně 2 minuty	3,0 km celkem 34,7 km
	141. Odbočte doprava na <b>Fuchsia Creek Rd</b> Přibližně 2 minuty	1,8 km celkem 36,5 km
	142. Na 2. odbočte doleva na <b>Kakanui Valley Rd</b> Přibližně 3 minuty	4,1 km celkem 40,7 km
	143. Odbočte doleva na <b>Crown Hill Rd</b> Přibližně 3 minuty	3,3 km celkem 43,9 km



	144. Odbočte doprava na <b>Tokarahi-Tapui Rd</b> Přibližně 6 minut	8,7 km celkem 52,6 km
	145. Odbočte doleva na <b>Tokarahi-Duntroon Rd</b> Přibližně 4 minuty	5,4 km celkem 58,0 km
	146. Odbočte doprava na <b>Livingstone-Duntroon Rd</b> Přibližně 8 minut	8,9 km celkem 66,9 km
	147. Odbočte doleva na <b>Duntroon-Georgetown Rd/State Highway 83</b> Pokračujte po State Highway 83 Přibližně 57 minut	75,3 km celkem 142 km
	148. Mírně doprava na <b>Chain Hills Hwy/State Highway 83</b>	27 m celkem 142 km
	149. Odbočte doprava na <b>Omarama Ave/State Highway 8</b> Pokračujte po State Highway 8 Přibližně 23 minut	38,4 km celkem 181 km
	150. Odbočte doleva na <b>Mount Cook Rd/State Highway 80</b> Přibližně 37 minut	55,3 km celkem 236 km
		<b>Celkem: 236 km – Přibližně 2 hodiny 48 minut</b>

 **Mt Cook National Park, Nový Zéland**

Tato trasa je určena pouze pro účely plánování. Vzhledem k průběhu staveb, stavu dopravy, počasí a jiným událostem mohou být podmínky na trase odlišné od výsledků na mapě, a proto by plánování mělo probíhat s ohledem na tyto okolnosti. Řiďte se všemi značkami a upozorněními, které se týkají vaší trasy.

Data map ©2012 Google, Whereis(R), Sensis Pty Ltd

Pokud nebyly trasy vyhledány správně, vyhledejte prosím svou trasu na webu [maps.google.com](http://maps.google.com) a v levém dolním rohu klikněte na odkaz [Nahlásit problém](#).