



## Wellington, Nový Zéland

	1. Jedte na <b>severovýchod</b> po <b>Customhouse Quay</b> směrem na <b>Willeston St</b> Přibližně 1 minuta	280 m celkem 280 m
	2. Mírně doleva na <b>Jervois Quay</b>	43 m celkem 350 m
	3. Pokračujte po <b>Customhouse Quay</b>	250 m celkem 600 m
	4. Pokračujte po <b>Waterloo Quay</b> (jedte podle značek na <b>State Highway 1/2</b> ) Přibližně 2 minuty	1,2 km celkem 1,8 km
	5. Pokračujte po <b>Aotea Quay</b> Přibližně 49 sekund	800 m celkem 2,5 km
	6. Na rozdělení se držte vlevo, jedte podle značek na <b>Porirua/State Highway 1/Hutt Valley</b> a zařaďte se na <b>SH 1</b> Kruhové objezdy na trase: 3 Přibližně 1 hodina 50 minut	140 km celkem 142 km
	7. Odbočte doleva na <b>Dundas Rd/SH 1/State Highway 3</b> Pokračujte po State Highway 3 Přibližně 36 minut	47,8 km celkem 190 km
	8. Mírně doleva na <b>Wanganui Metropolitan Motorway/State Highway 3</b> Pokračujte po State Highway 3 Kruhové objezdy na trase: 2 Přibližně 6 minut	2,6 km celkem 193 km
	9. Z kruhového objezdu vyjedte 3. výjezdem na <b>London St/State Highway 3</b> Přibližně 2 minuty	1,2 km celkem 194 km
	10. Mírně doleva na <b>Great North Rd/State Highway 3</b> Pokračujte po State Highway 3 Přibližně 43 minut	59,7 km celkem 254 km
	11. Odbočte doprava na <b>Egmont St/State Highway 3</b> Pokračujte po State Highway 3 Přibližně 23 minut	26,9 km celkem 281 km
	12. Odbočte doprava na <b>Collins St</b> Projedte jeden kruhový objezd Přibližně 2 minuty	1,1 km celkem 282 km
	13. Pokračujte po <b>Glover Rd</b> Přibližně 3 minuty	1,8 km celkem 283 km
	14. Z kruhového objezdu vyjedte 3. výjezdem na <b>Waihi Rd/State Highway 3</b> Pokračujte po State Highway 3 Kruhové objezdy na trase: 2 Přibližně 24 minut	28,5 km celkem 312 km
	Celkem: <b>312 km</b> – Přibližně <b>4 hodiny 14 minut</b>	


## Stratford, Nový Zéland


	15. Jedte na <b>sever</b> po <b>Broadway/State Highway 3</b> směrem na <b>Seyton St</b> Pokračujte po State Highway 3 Přibližně 31 minuta	39,0 km celkem 39,0 km
	16. Odbočte doleva na <b>Leach St/State Highway 45</b> (jedte podle značek na <b>Opunake</b> ) Pokračujte po State Highway 45 Přibližně 2 minuty	1,3 km celkem 40,3 km
	17. Odbočte doleva na <b>Dawson St</b> Projedte jeden kruhový objezd Přibližně 48 sekund	300 m celkem 40,6 km
	18. Pokračujte po <b>Mill Rd</b> Přibližně 1 minuta	850 m celkem 41,5 km

	19. Odbočte doprava na <b>Carrington St</b> Projedte jeden kruhový objezd Přibližně 22 minut	25,4 km celkem 66,9 km
	20. Odbočte doleva na <b>Carrington Rd</b> Přibližně 3 minuty	4,1 km celkem 71,0 km
	21. Odbočte doprava na <b>Saunders Rd</b> Přibližně 2 minuty	1,3 km celkem 72,3 km
	22. Na 1. odbočte doleva na <b>Wiremu Rd</b> Přibližně 19 minut	26,1 km celkem 98,4 km
	23. Pokračujte po <b>Opunake Rd</b> Přibližně 2 minuty	2,2 km celkem 101 km
	24. Odbočte doleva na <b>Auroa Rd</b>	170 m celkem 101 km
	25. Mírně doprava na <b>Opunake Rd</b> Přibližně 16 minut	21,0 km celkem 122 km
	26. Pokračujte po <b>Celia St</b> Přibližně 2 minuty	1,6 km celkem 123 km
	27. Odbočte doleva na <b>Broadway/State Highway 3</b> Projedte jeden kruhový objezd Přibližně 2 minuty	800 m celkem 124 km
	28. Z kruhového objezdu vyjedte 3. výjezdem na <b>Regan St/State Highway 43</b> Pokračujte po State Highway 43 Přibližně 1 hodina 16 minut	109 km celkem 233 km
	29. Odbočte doprava na <b>River Rd/State Highway 43</b> Přibližně 9 minut	12,4 km celkem 246 km
	30. Odbočte doprava a zůstaňte na <b>River Rd/State Highway 43</b> Pokračujte po State Highway 43 Přibližně 21 minut	26,8 km celkem 273 km
	31. Odbočte doprava na <b>Hakiaha St/State Highway 4</b> Pokračujte po State Highway 4 Přibližně 33 minut	42,6 km celkem 315 km

Celkem: **315 km** – Přibližně **4 hodiny 1 minuta**


 National Park, Nový Zéland celkem 0,0 km

	32. Jedte na <b>jih</b> po <b>State Highway 4</b> směrem na <b>Millar St</b> Přibližně 18 minut	26,4 km celkem 26,4 km
	33. Odbočte doleva na <b>Tohunga Rd/State Highway 49</b> Pokračujte po State Highway 49 Přibližně 26 minut	36,2 km celkem 62,6 km
	34. Odbočte doleva na <b>State Hwy/SH 1</b> (jedte podle značek na <b>Taupo/State Highway 1</b> ) Přibližně 42 minut	61,6 km celkem 124 km
	35. Odbočte doleva na <b>State Hwy/State Highway 41</b> (jedte podle značek na <b>Taumarunui</b> ) Pokračujte po State Highway 41 Přibližně 40 minut	58,4 km celkem 183 km
	36. Odbočte doprava na <b>Totara St/State Highway 4</b> (jedte podle značek na <b>Taumarunui/Hamilton</b> ) Pokračujte po State Highway 4 Přibližně 8 minut	7,1 km celkem 190 km
	37. Odbočte doprava na <b>State Hwy/State Highway 4</b> Přibližně 48 minut	69,6 km celkem 259 km
	38. Odbočte doprava na <b>State Hwy/State Highway 3</b> (jedte podle značek na <b>Hamilton</b> ) Pokračujte po State Highway 3 Přibližně 10 minut	11,7 km celkem 271 km


 39. Odbočte doleva na **Carroll St/State Highway 3** 13,5 km  
Pokračujte po State Highway 3 celkem 285 km  
Přibližně 10 minut

40. Pokračujte po **Te Kuiti Rd** 4,9 km  
Přibližně 3 minuty celkem 289 km

41. Pokračujte po **Maniapoto St/State Highway 3** 850 m  
Přibližně 1 minuta celkem 290 km

 42. Odbočte doleva na **Te Kanawa St/State Highway 31/State Highway 39** (jedťe podle značek na **Kawhia/Ngaruawahia**) 9 m  
celkem 290 km

Celkem: **290 km** – Přibližně **3 hodiny 28 minut**


 Otorohanga, Nový Zéland celkem 0,0 km


43. Jedťe na **západ** po **Te Kanawa St/State Highway 31/State Highway 39** směrem na **Lawrence St** 53,7 km  
Pokračujte po State Highway 39 celkem 53,7 km  
Přibližně 42 minut

 44. Odbočte doleva na **Whatawhata Rd/State Highway 23/State Highway 39** 54 m  
celkem 53,8 km


 45. Na 1. odbočte doprava na **Horotiu Rd/State Highway 39** 16,6 km  
Pokračujte po State Highway 39 celkem 70,3 km  
Přibližně 15 minut

 46. Odbočte doprava na **Ellery St/State Highway 39** 110 m  
celkem 70,4 km


 47. Odbočte doleva na **Great South Rd/SH 1** (jedťe podle značek na **Auckland/State Highway 1**) 106 km  
Pokračujte po SH 1 celkem 177 km  
Projedťe jeden kruhový objezd  
Přibližně 1 hodina 17 minut

 48. Vyjedťe výjezdem **427** na **City Centre** 600 m  
celkem 177 km

49. Zařadťe se na **Nelson St** 750 m  
Přibližně 2 minuty celkem 178 km

 50. Odbočte doprava na **Victoria St West** (jedťe podle značek na **Victoria St**) 300 m  
Přibližně 2 minuty celkem 178 km

Celkem: **178 km** – Přibližně **2 hodiny 19 minut**

 Auckland, Nový Zéland

Tato trasa je určena pouze pro účely plánování. Vzhledem k průběhu staveb, stavu dopravy, počasí a jiným událostem mohou být podmínky na trase odlišné od výsledků na mapě, a proto by plánování mělo probíhat s ohledem na tyto okolnosti. Řidťe se všemi značkami a upozorněnímí, které se týkají vaší trasy.

Data map ©2012 Google, Whereis(R), Sensis Pty Ltd

Pokud nebyly trasy vyhledány správně, vyhledejte prosím svou trasu na webu [maps.google.com](http://maps.google.com) a v levém dolním rohu klikněte na odkaz Nahlásit problém.