











 Auckland, Nový Zéland













	1. Jedte na severozápad po Victoria St West směrem na Federal St Přibližně 1 minuta	300 m celkem 300 m
	2. Odbočte doprava na Nelson St Přibližně 1 minuta	200 m celkem 500 m
	3. Na 1. odbočte doleva na Fanshawe St Přibližně 1 minuta	750 m celkem 1,3 km
	4. Jedte nájездem na State Highway 1 na Whangarei/North Shore	350 m celkem 1,6 km
	5. Zařadte se na SH 1 Částečně zpoplatněná silnice Přibližně 1 hodina 3 minuty	85,1 km celkem 86,7 km
	6. Pokračujte po State Hwy Přibližně 22 minut	32,4 km celkem 119 km
	7. Pokračujte po Waipu Bypass/SH 1 Pokračujte po SH 1 Přibližně 8 minut	11,6 km celkem 131 km
	8. Na kruhovém objezdu pokračujte rovně po State Hwy/SH 1 Pokračujte po SH 1 Přibližně 1 hodina 1 minuta	80,5 km celkem 211 km
	9. Pokračujte po State Hwy/SH 11 Pokračujte po SH 11 Přibližně 11 minut	10,8 km celkem 222 km
	10. Odbočte doprava na Franklin St Přibližně 2 minuty	900 m celkem 223 km
	11. Odbočte doleva na Beechy St	75 m celkem 223 km
	12. Nastupte na trajekt na Okiato Přibližně 21 minut	900 m celkem 224 km
	13. Pokračujte rovně na Aucks Rd Přibližně 4 minuty	4,0 km celkem 228 km
	14. Mírně doleva na Russell Whakapara Rd Přibližně 3 minuty	2,9 km celkem 231 km
	15. Pokračujte po Hope Ave	550 m celkem 231 km
	16. Pokračujte po Florance Ave	230 m celkem 231 km
	17. Odbočte doprava na Matauwahi Rd Přibližně 52 sekund	400 m celkem 232 km
	18. Odbočte doleva na Robertson St	100 m celkem 232 km
	19. Odbočte doprava na York St	130 m celkem 232 km
Celkem: 232 km – Přibližně 3 hodiny 22 minut		





 Russell, Nový Zéland

	20. Jedte na jih po York St směrem na Robertson St	130 m celkem 130 m
	21. Odbočte doleva na Robertson St	100 m celkem 230 m

	22. Odbočte doprava na Matauhi Rd	400 m celkem 600 m
	23. Na 1. odbočte doleva na Florance Ave	230 m celkem 850 m
	24. Mírně doprava na Hope Ave Přibližně 1 minuta	550 m celkem 1,4 km
	25. Pokračujte po Russell Whakapara Rd Přibližně 3 minuty	2,9 km celkem 4,3 km
	26. Mírně doprava na Aucks Rd Přibližně 5 minut	4,0 km celkem 8,3 km
	27. Nastupte na trajekt na Opua Přibližně 21 minut	900 m celkem 9,2 km
	28. Pokračujte rovně na Beechy St	75 m celkem 9,2 km
	29. Odbočte doprava na Franklin St Přibližně 2 minuty	900 m celkem 10,1 km
	30. Odbočte doprava na Paihia Rd/SH 11 Pokračujte po SH 11 Přibližně 9 minut	6,2 km celkem 16,4 km
	31. Odbočte doleva na Black Bridge Rd/SH 11 Přibližně 12 minut	12,6 km celkem 29,0 km
	32. Odbočte doprava na State Hwy/State Highway 10 Pokračujte po State Highway 10 Projeďte jeden kruhový objezd Přibližně 20 minut	26,6 km celkem 55,6 km
	33. Odbočte doprava směrem na Matauri Bay Rd Přibližně 2 minuty	1,1 km celkem 56,7 km
	34. Odbočte doleva na Matauri Bay Rd Přibližně 9 minut	12,7 km celkem 69,3 km
	35. Odbočte doleva na Whakarara Rd Přibližně 1 minuta	1,1 km celkem 70,5 km
	36. Pokračujte po Wainui Rd Přibližně 15 minut	21,5 km celkem 92,0 km
	37. Odbočte doleva na Whangaroa Rd Přibližně 3 minuty	4,2 km celkem 96,2 km
	38. Odbočte doprava na State Hwy/State Highway 10 Přibližně 48 minut	58,9 km celkem 155 km
	39. Odbočte doprava na State Hwy/SH 1 (jedťte podle značek na State Highway 1/Cape Reinga) Pokračujte po SH 1 Přibližně 1 hodina 12 minut	103 km celkem 258 km
	40. Mírně doprava	180 m celkem 258 km
		Celkem: 258 km – Přibližně 3 hodiny 45 minut
	Cape Reinga, Nový Zéland	celkem 0,0 km
	41. Jedťte na jihozápad směrem na Cape Reinga Rd/SH 1	180 m celkem 180 m
	42. Mírně doleva na Cape Reinga Rd/SH 1 Pokračujte po SH 1 Přibližně 1 hodina 18 minut	109 km celkem 109 km

	43. Odbočte doleva na Matthews Ave/SH 1 Přibližně 3 minuty	1,9 km celkem 111 km
	44. Odbočte doleva na South Rd/SH 1 (jeďte podle značek na State Highway 1/ Whangarei) Pokračujte po SH 1 Přibližně 26 minut	37,0 km celkem 148 km
	45. Odbočte doprava na Mangamuka Rd Přibližně 8 minut	10,3 km celkem 158 km
	46. Odbočte doleva na Kohukohu Rd Přibližně 13 minut	16,9 km celkem 175 km
	47. Pokračujte po West Coast Rd	800 m celkem 176 km
	48. Mírně doleva	93 m celkem 176 km
	49. Nastupte na trajekt Rawene - Kohukohu na Rawene Přibližně 23 minut	2,2 km celkem 178 km
	50. Pokračujte rovně na Parnell St Přibližně 3 minuty	1,9 km celkem 180 km
	51. Pokračujte po Rawene Rd Přibližně 4 minuty	4,5 km celkem 185 km
	52. Odbočte doprava na State Highway 12 Přibližně 1 hodina 4 minuty	92,3 km celkem 277 km
	53. Odbočte doleva na Parore West Rd Přibližně 2 minuty	2,4 km celkem 280 km
	54. Mírně doprava na Waihue Rd Přibližně 3 minuty	2,5 km celkem 282 km
	55. Pokračujte po Hokianga Rd Přibližně 2 minuty	1,8 km celkem 284 km
	56. Odbočte doleva na Gordon St	130 m celkem 284 km
	57. Odbočte doprava na Portland St	200 m celkem 284 km
		Celkem: 284 km – Přibližně 3 hodiny 49 minut
	Dargaville, Nový Zéland	celkem 0,0 km
	58. Jeďte na jihovýchod po Portland St směrem na State Highway 12	43 m celkem 43 m
	59. Odbočte doleva na State Highway 12 Přibližně 2 minuty	1,2 km celkem 1,3 km
	60. Odbočte doprava na Grey St/State Highway 12 Pokračujte po State Highway 12 Přibližně 22 minut	28,0 km celkem 29,2 km
	61. Odbočte doleva a zůstaňte na State Highway 12 Přibližně 13 minut	16,6 km celkem 45,8 km
	62. Odbočte doprava a zůstaňte na State Highway 12 Přibližně 14 minut	17,7 km celkem 63,5 km
	63. Odbočte doprava a zůstaňte na State Highway 12 Přibližně 8 minut	7,5 km celkem 71,0 km
	64. Odbočte doprava na SH 1 Přibližně 13 minut	17,3 km celkem 88,3 km

	65. Pokračujte po State Hwy Přibližně 36 minut	46,0 km celkem 134 km
	66. Pokračujte po Hibiscus Coast Hwy	200 m celkem 135 km
	67. Mírně doprava na Auckland-Waiwera Motorway/Northern Gateway Toll Rd/SH 1 Pokračujte po SH 1 Částečně zpoplatněná silnice Přibližně 27 minut	38,9 km celkem 173 km
	68. Jeďte výjezdem vpravo na Auckland-Hamilton Motorway/SH 1 Přibližně 1 minuta	1,1 km celkem 175 km
	69. Mírně doprava na Auckland-Hamilton Motorway/SH 1 Přibližně 34 minut	50,5 km celkem 225 km
	70. Vyjeďte výjezdem 477 a zařadte se na State Highway 2 Přibližně 23 minut	32,9 km celkem 258 km
	71. Mírně doleva na State Highway 25 (jeďte podle značek na Thames) Přibližně 17 minut	23,9 km celkem 282 km
	72. Z kruhového objezdu vyjeďte 1. výjezdem na Ngati Maru Hwy/State Highway 26 Pokračujte po Ngati Maru Hwy Přibližně 6 minut	4,9 km celkem 287 km
	73. Pokračujte po Jellicoe Cres/State Highway 25 Pokračujte po State Highway 25 Projeďte jeden kruhový objezd Přibližně 48 minut	55,0 km celkem 342 km
	74. Pokračujte po Tiki Rd Přibližně 50 sekund	400 m celkem 342 km
	75. Odbočte doprava na Kapanga Rd Přibližně 1 minuta	600 m celkem 343 km
	76. Pokračujte po Rings Rd Přibližně 3 minuty	2,1 km celkem 345 km
	77. Pokračujte po Colville Rd Přibližně 19 minut	26,3 km celkem 371 km
	78. Odbočte doleva na Port Jackson Rd Přibližně 27 minut	15,9 km celkem 387 km
		Celkem: 387 km – Přibližně 5 hodin 15 minut
	Port Jackson Rd, Port Jackson 3584, Nový Zéland	celkem 0,0 km
	79. Jeďte na jih po Port Jackson Rd Přibližně 26 minut	15,9 km celkem 15,9 km
	80. Odbočte doprava na Colville Rd Přibližně 19 minut	26,3 km celkem 42,2 km
	81. Pokračujte po Rings Rd Přibližně 3 minuty	2,1 km celkem 44,3 km
	82. Pokračujte po Kapanga Rd Přibližně 48 sekund	600 m celkem 44,9 km
	83. Odbočte doleva na Tiki Rd Přibližně 45 sekund	400 m celkem 45,3 km
	84. Na 2. odbočte doleva na Whangapoua Rd/State Highway 25 Pokračujte po State Highway 25 Přibližně 33 minut	41,7 km celkem 87,0 km

	85. Odbočte doprava na Racecourse Rd/State Highway 25 Pokračujte po State Highway 25 Projeďte jeden kruhový objezd Přibližně 18 minut	25,2 km celkem 112 km
	86. Odbočte doleva na Hot Water Beach Rd Přibližně 4 minuty	5,0 km celkem 117 km
	87. Mírně doleva na Link Rd Přibližně 2 minuty	3,3 km celkem 120 km
	88. Link Rd se stáčí mírně doleva a přechází v Hahei Rd Přibližně 3 minuty	4,0 km celkem 124 km
	89. Mírně doleva na Purangi Rd Přibližně 3 minuty	3,9 km celkem 128 km
	90. Odbočte doprava na Hot Water Beach Rd Přibližně 2 minuty	1,8 km celkem 130 km
	91. Odbočte doleva na Tairua Whitianga Rd/State Highway 25 Pokračujte po State Highway 25 Přibližně 26 minut	28,7 km celkem 159 km
	92. Odbočte doleva na Tairua Rd/State Highway 25 Přibližně 15 minut	19,5 km celkem 178 km
	93. Odbočte doprava a zůstaňte na Tairua Rd/State Highway 25 Přibližně 5 minut	3,5 km celkem 182 km
	94. Odbočte doprava na Port Rd/State Highway 25 Pokračujte po State Highway 25 Přibližně 27 minut	28,3 km celkem 210 km
	95. Odbočte doleva na Gilmour St Přibližně 1 minuta	700 m celkem 211 km
	96. Odbočte doleva na Tauranga Rd/State Highway 2 Pokračujte po State Highway 2 Kruhové objezdy na trase: 2 Přibližně 43 minut	56,4 km celkem 267 km
	97. Pokračujte po Fifteenth Ave Přibližně 4 minuty	2,8 km celkem 270 km
	98. Pokračujte po SH 2A/Turret Rd Pokračujte po SH 2A Přibližně 2 minuty	1,6 km celkem 272 km
	99. Z kruhového objezdu vyjeďte 2. výjezdem na SH 29 Projeďte jeden kruhový objezd Přibližně 6 minut	7,2 km celkem 279 km
	100. Z kruhového objezdu vyjeďte 2. výjezdem na State Hwy/State Highway 2 Pokračujte po State Highway 2 Kruhové objezdy na trase: 3 Přibližně 19 minut	21,6 km celkem 301 km
	101. Odbočte doleva na State Hwy/State Highway 2 Pokračujte po State Hwy Přibližně 30 minut	38,5 km celkem 339 km
	102. Pokračujte rovně na Te Ngae Rd/SH 30 Kruhové objezdy na trase: 2 Přibližně 13 minut	10,3 km celkem 349 km
	103. Mírně doprava na Te Ngae Rd/SH 30/State Highway 30A Pokračujte po State Highway 30A Přibližně 3 minuty	1,8 km celkem 351 km
	104. Odbočte doprava na Fenton St Přibližně 1 minuta	350 m celkem 351 km


 105. Na 3. odbočte doleva na **Pukuatua St** 350 m
Přibližně 46 sekund celkem 352 km

Celkem: **352 km** – Přibližně **5 hodin 11 minut**

 Rotorua, Nový Zéland celkem 0,0 km


106. Jeďte na **východ** po **Pukuatua St** směrem na **Tutanekai St** 350 m
celkem 350 m


 107. Na 2. odbočte doprava na **Fenton St** 2,4 km
Přibližně 5 minut celkem 2,8 km

 108. Z kruhového objezdu vyjeďte **2.** výjezdem na **Fenton St/SH 30** 2,1 km
Pokračujte po SH 30 celkem 4,9 km
Přibližně 3 minuty


109. Pokračujte po **State Hwy/SH 5** 68,0 km
Přibližně 46 minut celkem 72,8 km


 110. Z kruhového objezdu vyjeďte **1.** výjezdem na **Taupo Bypass/SH 1** 9,8 km
Přibližně 8 minut celkem 82,7 km


 111. Z kruhového objezdu vyjeďte **1.** výjezdem na **Napier-Taupo Rd/SH 5** 122 km
Pokračujte po SH 5 celkem 205 km
Přibližně 1 hodina 22 minut

 112. Odbočte doprava na **Main North Rd/State Highway 2** (jeďte podle značek na **Napier/Hastings/Airport**) 9,0 km
Přibližně 8 minut celkem 214 km


 113. Dejte se mírně doprava a zůstaňte na **Main North Rd/State Highway 2** 140 m
celkem 214 km

 114. Na 1. odbočte doleva na **Meeanee Quay/State Highway 2** 2,3 km
Pokračujte po State Highway 2 celkem 216 km
Přibližně 4 minuty

 115. Z kruhového objezdu vyjeďte **2.** výjezdem na **Hyderabad Rd/State Highway 2/State Highway 50** směrem na **Napier/Hastings** 1,2 km
Pokračujte po Hyderabad Rd/State Highway 2 celkem 218 km
Kruhové objezdy na trase: 2
Přibližně 3 minuty

 116. Mírně doleva na **Carlyle St** 500 m
Přibližně 49 sekund celkem 218 km

 117. Odbočte doprava na **Faraday St** 110 m
celkem 218 km

 118. Na 2. odbočte doleva na **Thackeray St** 450 m
Přibližně 1 minuta celkem 219 km

 119. Odbočte doleva na **Tennyson St** 74 m
celkem 219 km

Celkem: **219 km** – Přibližně **2 hodiny 41 minut**


 Napier, Nový Zéland celkem 0,0 km


120. Jeďte na **jihozápad** po **Tennyson St** směrem na **Station St** 210 m
Přibližně 55 sekund celkem 210 m

121. Pokračujte po **Kennedy Rd** 3,5 km
Přibližně 7 minut celkem 3,8 km

 122. Zařaďte se na **Napier Hastings Expressway/State Highway 50** přes nájezd na **Hastings/Wellington** 15,3 km
Pokračujte po Napier Hastings Expressway celkem 19,0 km
Kruhové objezdy na trase: 2
Přibližně 12 minut

	123. Z kruhového objezdu vyjedte 2. výjezdem na Hawkes Bay Expressway/State Highway 50A Pokračujte po State Highway 50A Projeďte jeden kruhový objezd Přibližně 7 minut	7,3 km celkem 26,3 km
	124. Odbočte doprava na State Hwy/State Highway 2 (jedte podle značek na Waipukurau/Wellington) Pokračujte po State Highway 2 Přibližně 31 minut	41,8 km celkem 68,1 km
	125. Pokračujte po Porangahau Rd Přibližně 25 minut	32,6 km celkem 101 km
	126. Odbočte doleva na Old Hill Rd Přibližně 7 minut	9,4 km celkem 110 km
	127. Pokračujte po Blake St	100 m celkem 110 km
	128. Odbočte doprava na Abercromby St Přibližně 2 minuty	550 m celkem 111 km
	129. Pokračujte po Porangahau Rd Přibližně 47 sekund	600 m celkem 111 km
	130. Pokračujte po Wimbledon Rd Přibližně 11 minut	15,3 km celkem 127 km
	131. Pokračujte po Route 52 Přibližně 4 minuty	5,4 km celkem 132 km
	132. Odbočte doleva a zůstaňte na Route 52 Přibližně 13 minut	18,7 km celkem 151 km
	133. Dejte se mírně doleva a zůstaňte na Route 52 Přibližně 49 minut	68,5 km celkem 219 km
	134. Odbočte doleva a zůstaňte na Route 52 Přibližně 10 minut	14,6 km celkem 234 km
	135. Pokračujte po Whangaehu Valley Rd Přibližně 14 minut	20,1 km celkem 254 km
	136. Odbočte doprava na Te Ore Ore Bideford Rd Přibližně 6 minut	7,1 km celkem 261 km
	137. Odbočte doleva na Masterton Castlepoint Rd Přibližně 24 minut	34,9 km celkem 296 km
	138. Dejte se mírně doleva a zůstaňte na Masterton Castlepoint Rd Přibližně 4 minuty	6,5 km celkem 302 km
	139. Odbočte doprava a zůstaňte na Masterton Castlepoint Rd Přibližně 14 minut	20,0 km celkem 323 km
	140. Pokračujte po Jetty Rd Přibližně 1 minuta	1,3 km celkem 324 km
	141. Otočte se Přibližně 1 minuta	1,3 km celkem 325 km
	142. Pokračujte po Masterton Castlepoint Rd Přibližně 13 minut	20,0 km celkem 345 km
	143. Odbočte doleva a zůstaňte na Masterton Castlepoint Rd Přibližně 29 minut	41,4 km celkem 387 km
	144. Pokračujte po Te Ore Ore Rd Přibližně 4 minuty	2,3 km celkem 389 km
	145. Odbočte doleva na Opaki Rd/State Highway 2 Přibližně 1 minuta	250 m celkem 389 km

	146. Z kruhového objezdu vyjedte 3. výjezdem na Chapel St/State Highway 2 směrem na Wellington/Carterton Pokračujte po State Highway 2 Kruhové objezdy na trase: 4 Přibližně 1 hodina 20 minut	94,1 km celkem 483 km
	147. Pokračujte po Wellington Urban Motorway/SH 1 Přibližně 3 minuty	4,5 km celkem 488 km
	148. Jedte výjezdem The Terrace na Kelburn	650 m celkem 488 km
	149. Odbočte doprava na The Terrace	61 m celkem 488 km
	150. Jedte výjezdem na Te Aro	140 m celkem 489 km
	151. Zařadte se na Boulcott St	400 m celkem 489 km
	152. Odbočte doleva na Willis St Přibližně 1 minuta	350 m celkem 489 km
		Celkem: 489 km – Přibližně 6 hodin 16 minut

 Wellington, Nový Zéland

Tato trasa je určena pouze pro účely plánování. Vzhledem k průběhu staveb, stavu dopravy, počasí a jiným událostem mohou být podmínky na trase odlišné od výsledků na mapě, a proto by plánování mělo probíhat s ohledem na tyto okolnosti. Řiďte se všemi značkami a upozorněními, které se týkají vaší trasy.

Data map ©2012 Google, MapData Sciences Pty Ltd, PSMA, Whereis(R), Sensis Pty Ltd

Pokud nebyly trasy vyhledány správně, vyhledejte prosím svou trasu na webu maps.google.com a v levém dolním rohu klikněte na odkaz **Nahlásit problém.**